

RÉVISION DU PLAN DE PRÉVENTION DES RISQUES  
NATURELS DE L'ÎLE DE RÉ

COMMUNE DE SAINTE-MARIE-DE-RE

Carte des aléas pour le scénario de référence + 60 cm

Carte A02-60

Echelle: 1/ 5 000

Octobre 2014





Affaire n° 4311920



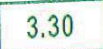
Agence de Bordeaux


**LÉGENDE**

— Limite de la zone submersible pour le scénario de référence + 60 cm

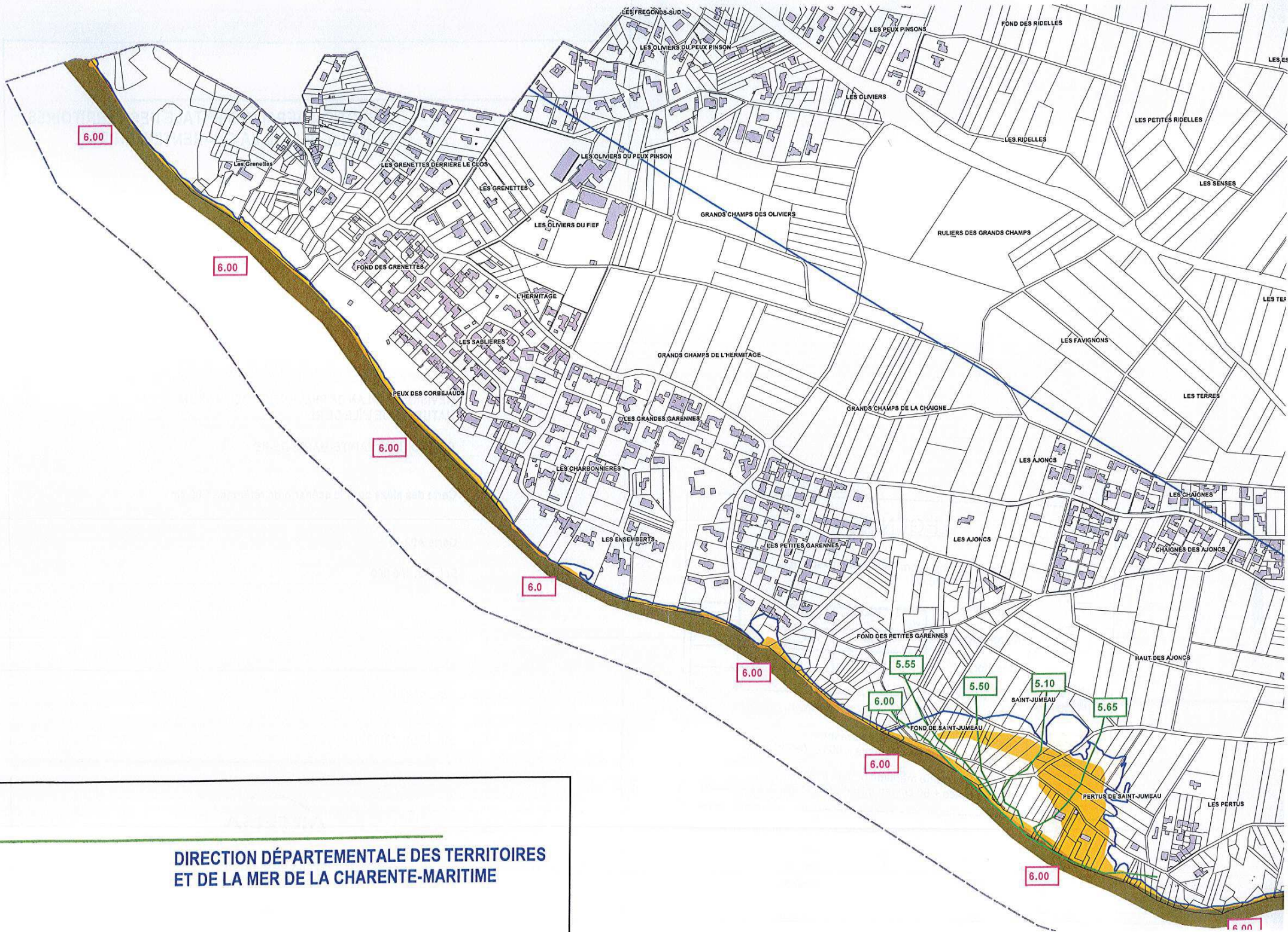
	Aléas faibles			
	Aléas modérés			
	Aléas forts			
	Aléas très forts			

Vitesse	Hauteur d'eau		
	0 à 0,50 m	0,50 à 1 m	> à 1 m
0 à 0,20 m/s	Faible	Moyen	Fort
0,20 à 0,50 m/s	Moyen	Moyen	Fort
> à 0,50 m/s	Fort	Fort	Très fort

 Isocote et cote sur la partie terrestre pour le scénario de référence + 60 cm (en mNGF)

 Cote sur la partie maritime pour le scénario de référence + 60 cm (en mNGF) (niveau statique + houle)





**DIRECTION DÉPARTEMENTALE DES TERRITOIRES  
ET DE LA MER DE LA CHARENTE-MARITIME**